Pielikums
2024. gada 26. septembra
lēmumam "Par zemes ierīcības projekta apstiprināšanu, lietošanas mērķu un apgrūtinājumu noteikšanu Balvu novada, Briežuciema pagasta nekustamā īpašuma "Ošulāji" zemes vienības ar kadastra apzīmējumu 3852 003 0118, sadalei"

(Protokols Nr.14, 6.§)

Projektētās teritorijas shēma pirms zemes ierīcības projekta izstrādes

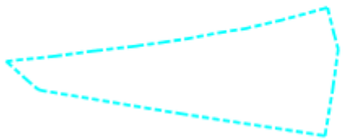

Projektētās teritorijas shēma pēc zemes ierīcības projekta izstrādes

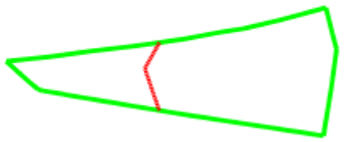

APZĪMĒJUMI:	
	Zemes ierīcības projekta robeža
3852 003 0118	Zemes vienības kadastra apzīmējums
	Esošās zemes vienības robeža
	Projektēta zemes vienības robeža
Nr.2 (38520030231) 8.8 ha	Projektētas zemes vienības Nr. un platība
	Projektēta ceļa servitūta teritorija

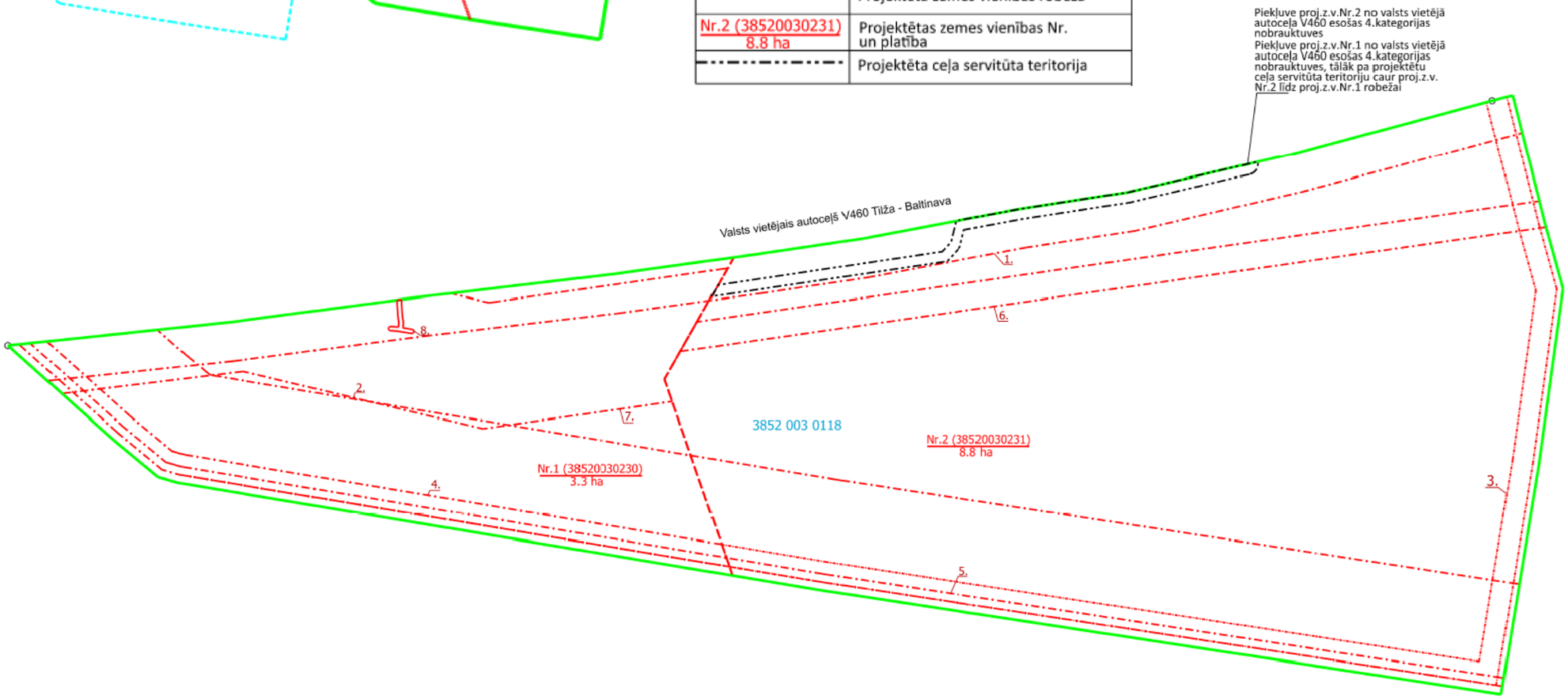

Domes priekšsēdētājs S. Maksimovs

Šis dokuments ir parakstīts ar drošu elektronisko parakstu un satur laika zīmogu