
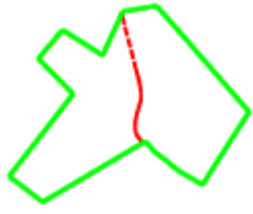






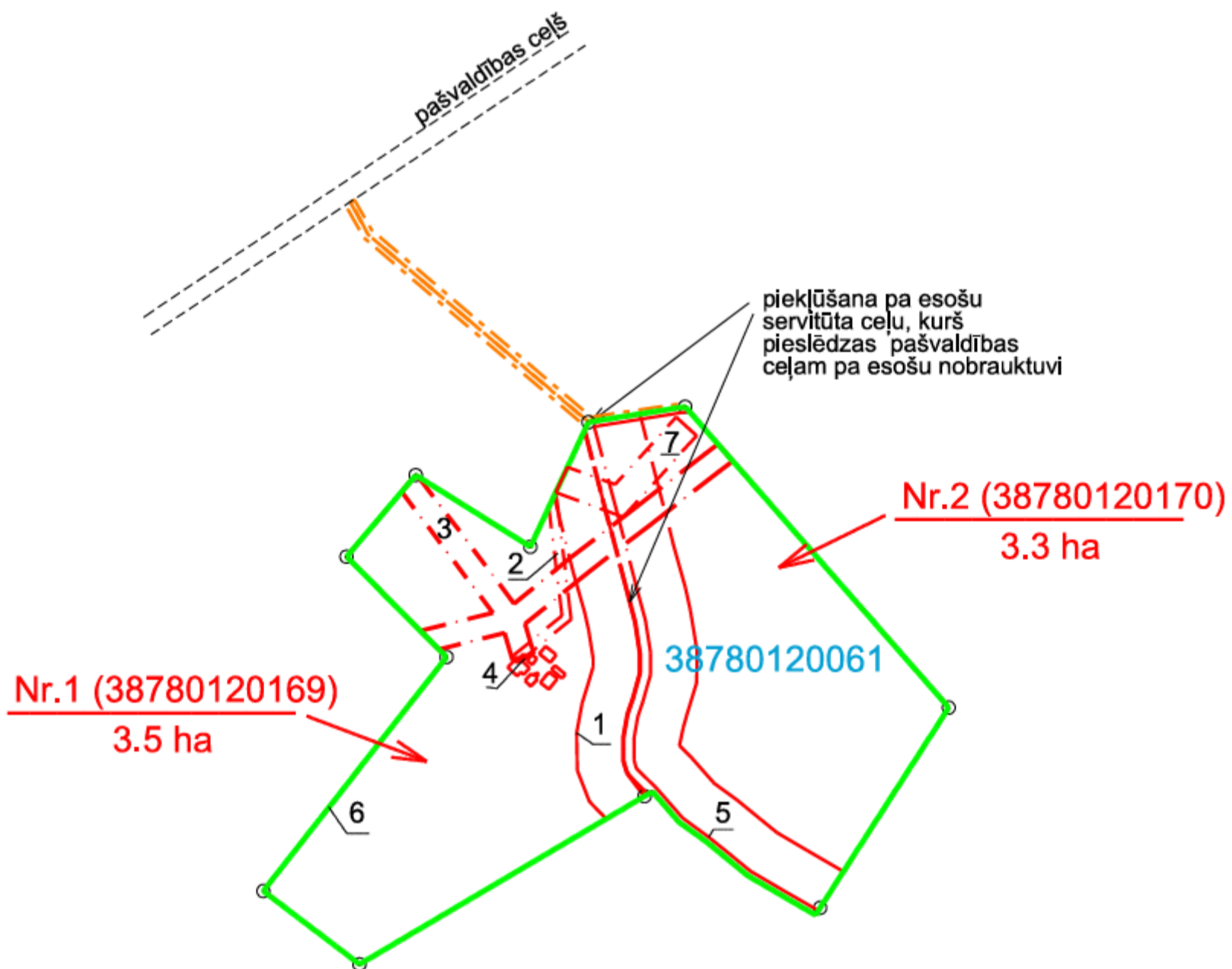


Projektētās teritorijas shēma		Apzīmējumi	
pirms zemes ierīcības projekta izstrādes	pēc zemes ierīcības projekta izstrādes		
			Projektētās teritorijas robeža
			Projektētās zemes vienības robeža
		<u>Nr.1 (38780120169)</u> 3.5 ha	Projektētās zemes vienības kārta numurs, platība
			Apgrūtinātā teritorija
			Ierādīta zemes vienība ar robežzīmēm
		38780120061	Ierādītas zemes vienības kad.apz.
			Esošs servitūta ceļš
			Robeža teritorijai, kura var būt par pamatu reālservitūta nodibināšanai



Domes priekšsēdētājs

J. Trupovnieks