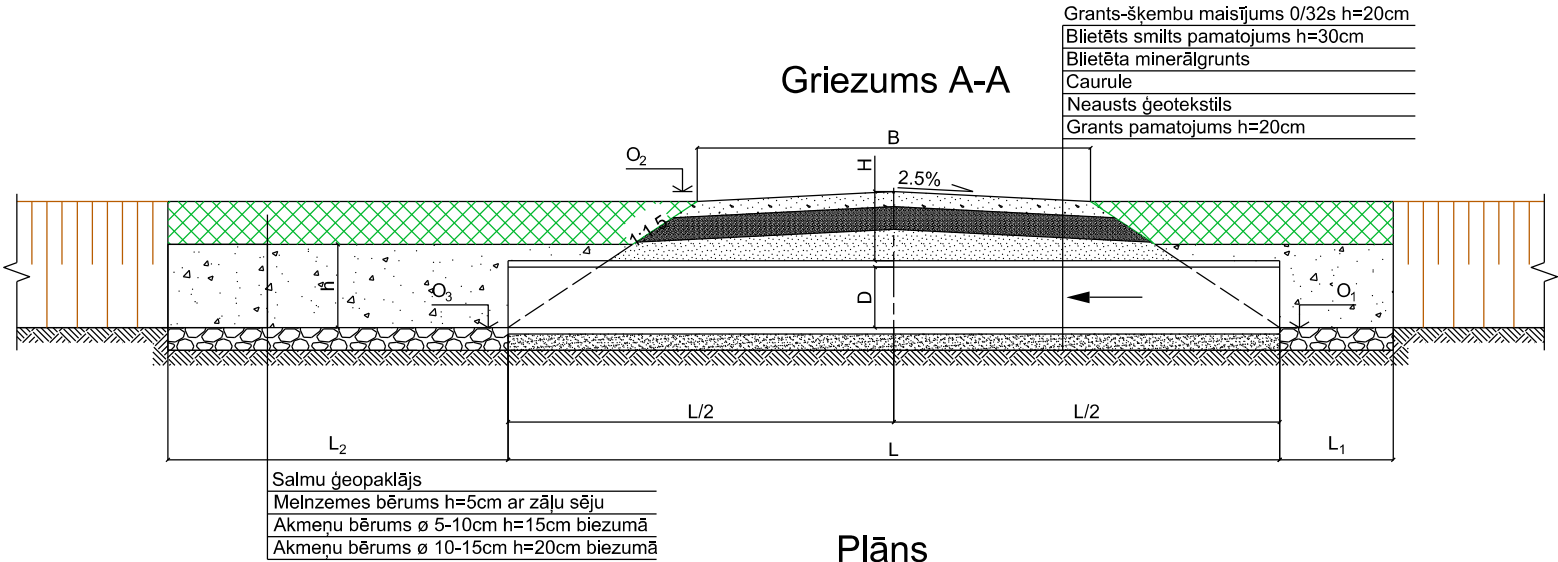
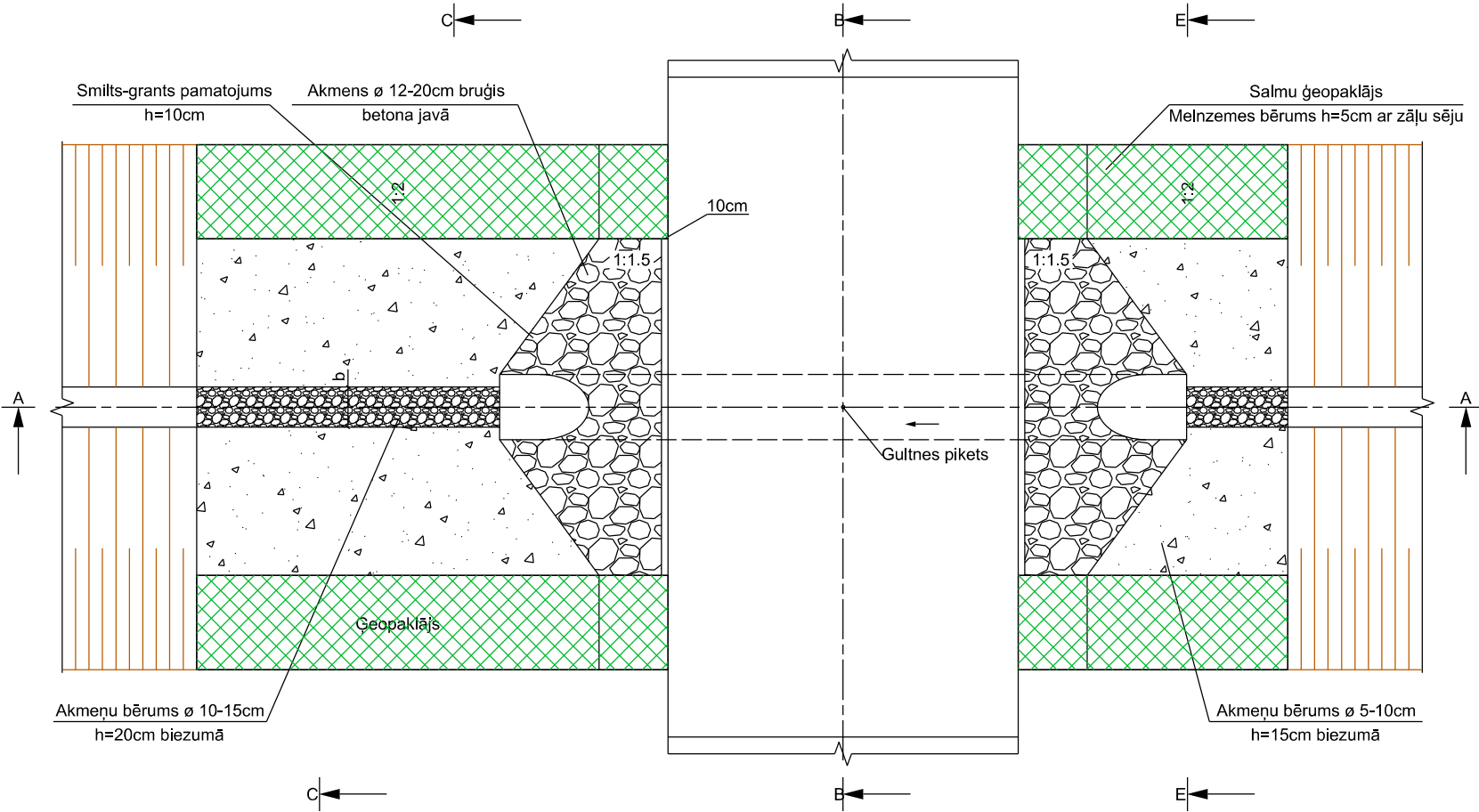


Caurteka C-3

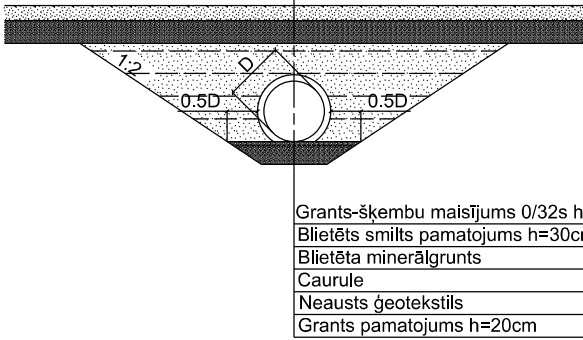
Griezums A-A



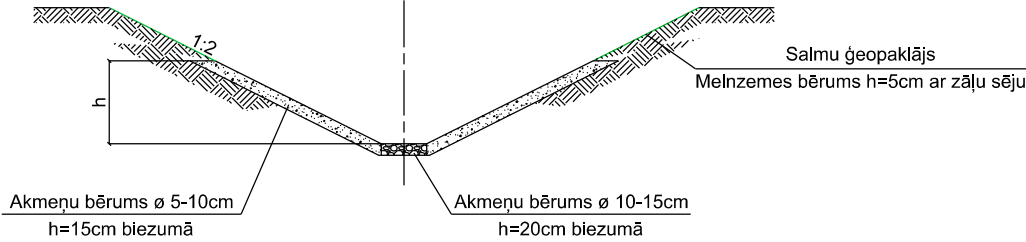
Plāns



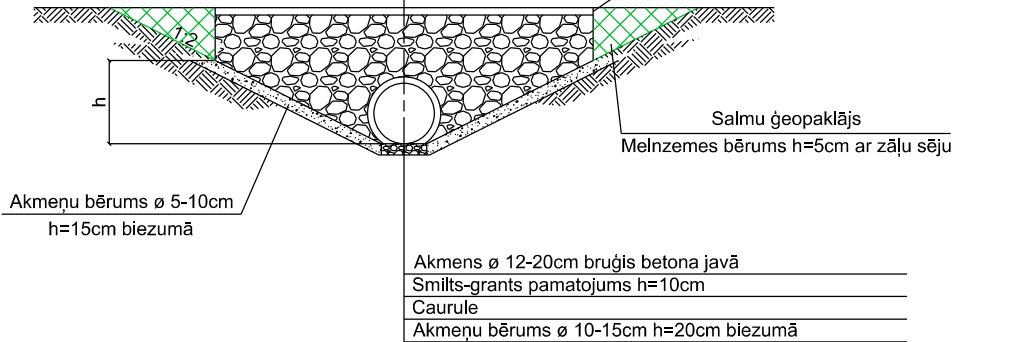
Griezums B-B
2. tipa pamatne



Griezums C-C
2. tipa pamatne



Griezums E-E
2. tipa pamatne



Caurteku piesaiste

Caurtekas apzīmējums	Nr.3
Piketi	16/30
L, m	10
L ₁ , m	1.0
L ₂ , m	2.0
Caurtekas ø	0.5
Ieplūdes atzīmes, m	104.62
Izplūdes atzīmes, m	104.57
Ceļa virsmas atzīmes, m	106.31
Nostiprinājums h, m	0.8

Simboli un saīsinājumi:

1. b - gultnes dibena platums caurtekas ieplūdes un izplūdes daļā;
2. B - ceļa klātnes platums;
3. D - caurtekas iekšējais diametrs;
4. h - gultnes nogāzes un caurtekas galu nostiprinājuma augstums virs caurtekas dibena.
5. H - ceļa zemes klātnes biežums virs caurtekas;
6. L - caurtekas garums;
7. L₁ - gultnes nostiprinājuma garums caurtekas ieplūdes daļā;
8. L₂ - gultnes nostiprinājuma garums caurtekas izplūdes daļā.

Projektētājs: IK "Firma MELIORS" Būvkomersanta reģ. apliecības Nr. 11253 Zemgales prospekts 4/20, Jelgava, LV-3001				Pasūtītājs: Balvu novada pašvaldība Reģ. Nr. 90009115622 Bērzsila iela 1A, Balvi, LV-4501			
Būvprojekta vadītājs		V.Ruža	05.10.2017.	Koplietošanas meliorācijas sistēmu atjaunošana Bērskalnes pagastā, Balvu novadā			
Būvprojekta autors		E.Rēķe	05.10.2017.				
Rasēja		E.Rēķe	05.10.2017.	Shēma	Proj.stad.	Lapas Nr.	Lapu sk.
					Būvprojekts	DT-8	1
				Caurtekas shēma C50P		10/2017	Pasūt.Nr. BNP 2016/18