



Viļakas novada teritorijas plānojums 2012.-2024.gadam

Publicēts: 30.01.2023.

Viļakas novada dome paziņo, ka saskaņā ar Viļakas novada domes 2012. gada 26. aprīļa lēmumu (protokols Nr.11, §7) „Par Viļakas novada teritorijas plānojuma un Vides pārskata apstiprināšanu” ir pieņemts Viļakas novada teritorijas plānojums 2012.-2024. gadam un izdoti saistošie noteikumi Nr. 5/2012:

 „Par Viļakas novada teritorijas plānojumu 2012.-2024. gadam” 


****Daudzi dokumenti un shēmas ir liela apjoma faili, kas var aizņemt ilgāku ielādes laiku jūsu datorā****

 I. daļa Paskaidrojuma raksts 

 I. daļa Paskaidrojuma raksts PIELIKUMS Aplūstošo teritoriju noteikšana 

 II. daļa Teritorijas izmantošanas un apbūves noteikumi 

 IV. daļa Pārskats par teritorijas plānojuma izstrādi 

1.daļa. Saistošās kartes (2012.gada 26.aprīļa saistošo noteikumu Nr.5/2012 „Par Viļakas novada teritorijas plānojumu 2012.-2024.gadam” 2.pielikums) 


 Viļakas novada teritorijas plānotā (atļautā) izmantošana 

 Viļakas novada teritorijas izmantošanas aprobežojumi 

 Viļakas pilsētas teritorijas plānotā (atļautā) izmantošana un galvenie aprobežojumi 



 Viļakas pilsētas teritorijas plānotā (atļautā) izmantošana un galvenie aprobežojumi 

 Semenovas ciema teritorijas plānotā (atļautā) izmantošana un galvenie aprobežojumi 





























 Šķilbanu un Rekovas ciemu teritorijas plānotā (atļautā) izmantošana un galvenie aprobežojumi 

 Upītes ciema teritorijas plānotā (atļautā) izmantošana un galvenie aprobežojumi 

 Borisovas un Vecumu ciemu teritorijas plānotā (atļautā) izmantošana un galvenie aprobežojumi 

 Žiguru ciema teritorijas plānotā (atļautā) izmantošana un galvenie aprobežojumi 



-  Viļakas novada vienkāršotā topogrāfiskā karte 
-  Viļakas novada teritorijas esošā izmantošana 
-  Viļakas novads – Satiksmes infrastruktūra 
-  Viļakas novads – Īpašumpiederības struktūra 
-  Viļakas pilsētas teritorijas esošā izmantošana 
-  Viļakas pilsēta – Satiksmes infrastruktūra 
-  Viļakas pilsētas – Īpašumpiederības struktūra, kadastra karte 
-  Viļakas pilsēta – Ūdensapgādes un kanalizācijas infrastruktūra 
-  Kupravas ciems – Ūdensapgādes un kanalizācijas infrastruktūra 
-  Semenovas ciems – Ūdensapgādes un kanalizācijas infrastruktūra 
-  Šķilbanu un Rekovas ciemu – Ūdensapgādes un kanalizācijas infrastruktūra 
-  Upītes ciems – Ūdensapgādes un kanalizācijas infrastruktūra 
-  Borisovas ciems – Ūdensapgādes un kanalizācijas infrastruktūra 
-  Žiguru ciems – Ūdensapgādes un kanalizācijas infrastruktūra 

-  [Derīgo izraķeņu atradnes](#) 
-  [Virszemes ūdensobjekti un to kvalitāte](#) 
-  [Valsts nozīmes meliorāciju ūdensnotekas un meliorētās zemes](#) 
-  [Riska objekti un teritorijas](#) 
-  [Hidranti un atklātās ūdens ņemšanas vietas ugunsdzēsības vajadzībām](#) 
-  [Īpaši aizsargājamās dabas teritorijas un objekti](#) 
-  [Apdzīvojuma struktūra](#) 
-  [Iedzīvotāju pārvietošanās tieces virzieni](#) 
-  [Telpiskā struktūra](#) 
-  [Ražošanas teritorijas un piesārņotās, potenciāli piesārņotās un reaktivējamās teritorijas \(Degradētās saimnieciskās teritorijas\)](#) 
-  [Kultūras, izglītības, sporta un sociālie objekti](#) 
-  [Tūrisma un rekreācijas objekti un teritorijas](#) 
-  [Kultūras pieminekļi](#) 
-  [Viļakas kultūras pieminekļu kompleksa, kultūras pieminekļu teritoriju un individuālās aizsargjoslas](#) 
-  [Autoceļi Viļakas novada teritorijā](#) 
-  [Elektroapgāde](#) 
-  [Telekomunikācijas un sakari](#) 
-  [Ūdens apgāde un kanalizācija](#) 